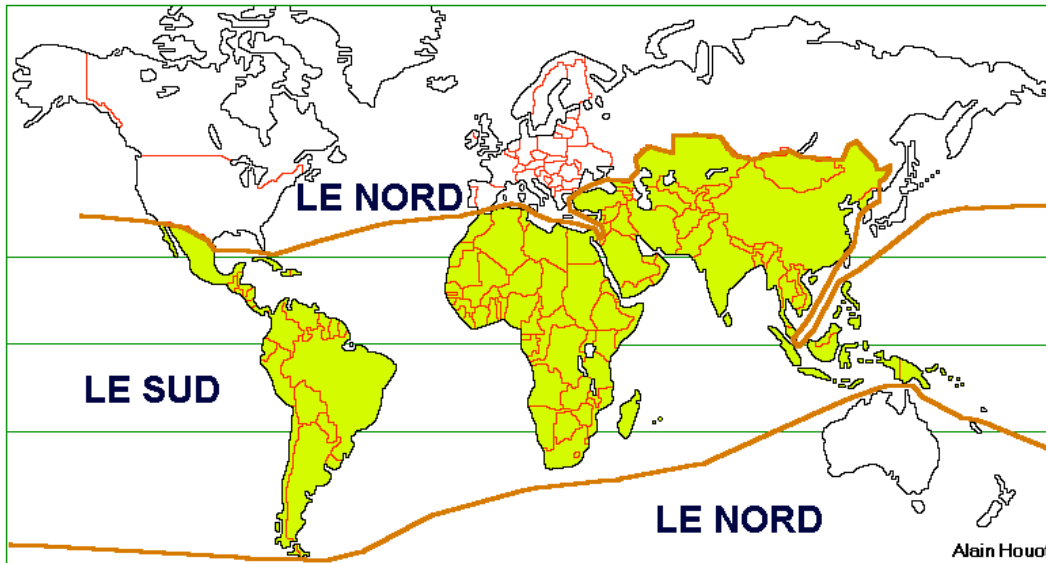
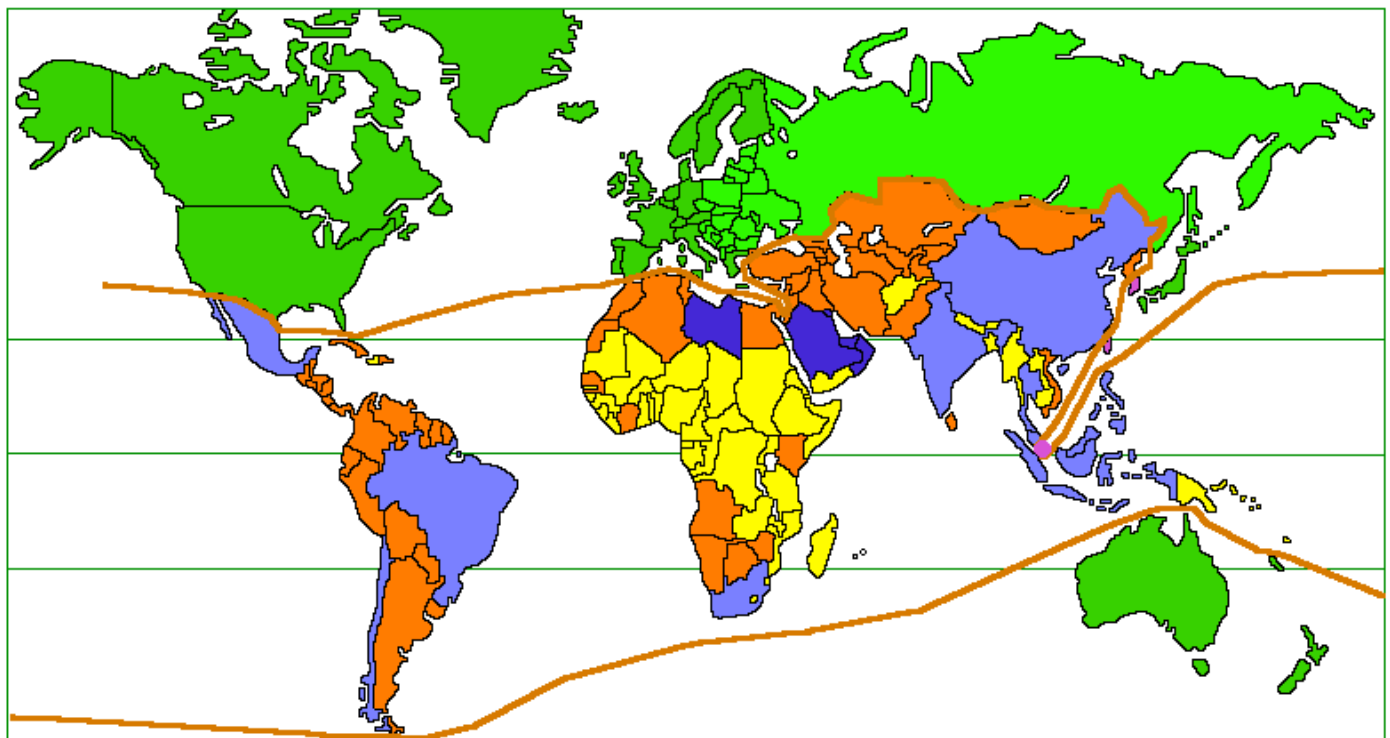


Cartothèque 1

La limite Nord/Sud



La diversité des « Nords » et des « Suds »



- | | | | |
|-----------------------------|--|----------------------------|---|
| Des
"NORD" |  Pays industrialisés | Des
"SUD" |  Pays pétroliers à hauts revenus |
| |  Coeur de l'éco. mondiale | |  Pays émergents à développement rapide |
| |  Anciens pays communistes en transition vers l'éco. de marché | |  Pays en situation intermédiaire |
| |  NPI, nouveaux pays industrialisés | |  PMA, pays les moins avancés |

Alain Houot

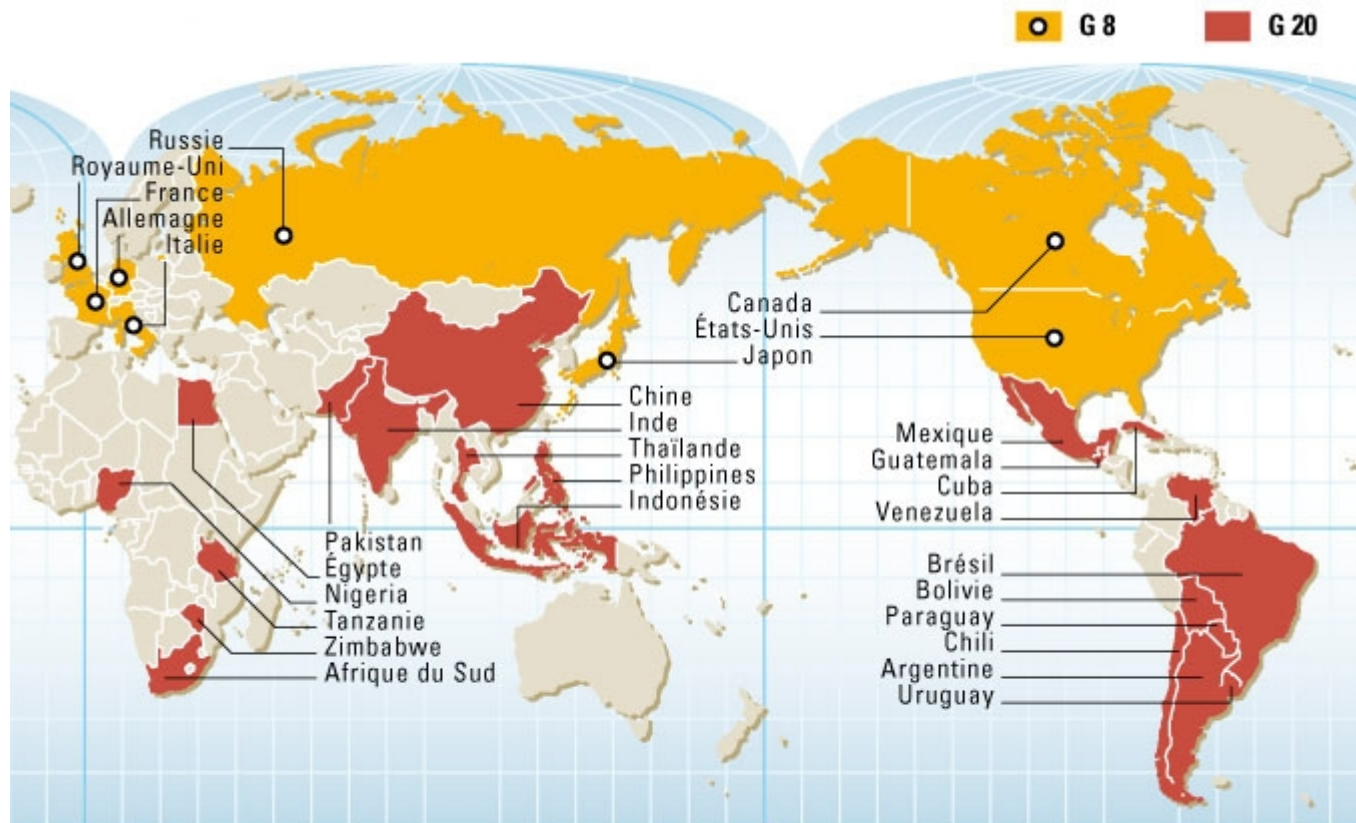


Roberto GIMENO et Atelier de cartographie de Sciences Po, sept. 2006
 © La Documentation française

Source : compilation des auteurs.

Le G90

Source : *Questions internationales* n°22, nov.-déc. 2006




Roberto GIMENO et Atelier de cartographie de Sciences Po, sept. 2006
 © La Documentation française


Source : compilation des auteurs.


Le G8 et le G20

Source : *Questions internationales* n°22, nov.-déc. 2006

Les organisations régionales en Afrique - 2003 -


 **UMA** (Union du Maghreb Arabe)

 **CEDEAO** (Communauté Économique des États d'Afrique de l'Ouest)


 **UEMOA** (Union Économique et Monétaire Ouest Africaine)

 **CEMAC** (Communauté Économique et Monétaire d'Afrique Centrale)

 **CEEAC** (Communauté Économique des États d'Afrique Centrale)

 **COMESA** (Marché commun de l'Afrique australe et orientale)

 **SADC** (Southern African Development Community)

 **SACU** (Southern African Customs Union)

CAP-VERT

SÃO TOMÉ
ET PRINCIPE

SEYCHELLES

COMORES

MAURICE

sources :

www.maghrebarabe.org/ ; www.uemoa.int/

www.cemac.net/ ; www.ceeac-eccas.org/

www.comesa.int/ ; www.sadcreview.com/

R. GIMENO, B. MARTIN, P. MITRANO, Atelier de cartographie de Sciences Po, août 2005



Le Mercosur



Les pays participant à la conférence de Bandung en 1955

Source: La Documentation Photographique n° 8062