



A cœur géant, rien d'impossible !



M. et Mme Gayant.

A personnage légendaire, destin héroïque ! Il ne pouvait en être autrement ! Le Géant de Douai. De sources historiques, Gayant serait né en 1530, lors d'une procession majestueuse organisée en l'honneur du patron de la ville Saint-Maurand. La corporation des manneliers, fabricants de paniers d'osier, construit alors un géant, qui plaît tellement aux Douaisiens que les échevins décident qu'il sortira tous les ans à la procession. Géant se disant « gayant » en picard, son nom était ainsi tout trouvé. Au fil des siècles, il se construit une vie tumultueuse : il se marie, a des enfants ; il disparaît, subit les dommages de guerre, suit les modes ; ainsi en 1823, il porte cuirasse et casque, est armé d'une épée et d'un bouclier, tandis que sa femme est vêtue en dame du XVI^e siècle, allure Renaissance. Mais un personnage si emblématique ne peut avoir une vie ordinaire pour continuer à faire rêver ses « ouailles ». Ainsi naissent les légendes. Vers 881, un brave à la force herculéenne, Jehan Gelon, seigneur de Cantin, sauva la ville assiégée par les Normands, en passant par un souterrain qui reliait son château à

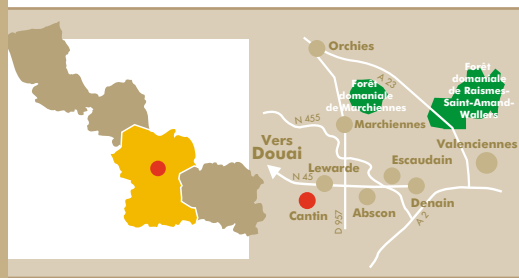
Le géant Gayant.



Douai. A moins qu'il ne s'agisse de Jehan Gelon, petit ourson ressemblant à un petit garçon, qui fut trouvé et élevé par un bûcheron habitant Cantin. A l'âge de 16 ans, Jehan décide de délivrer les trois filles du roi retenues prisonnières. Il y parvient et épouse l'une d'entre elles. Vraies ou fausses, la seule vérité est l'amour et l'admiration que les Douaisiens éprouvent pour ce géant depuis des générations et celles encore à venir !

à PIED dans le NORD

Hainaut



Toutes les informations pratiques mentionnées couvrent un périmètre de 10 km autour du circuit.

Activités et curiosités

Arleux : Croisières fluviales

(03.27.96.39.25), sentier thématique (03.27.89.51.74).

Aubigny-au-Bac : Base de loisirs

(03.27.80.91.40).
Douai : Visites thématiques-visites spectacle-La Grande Chambre du Parlement de Flandre (03.27.88.26.79), « Les Puces du Nord » (03.27.931.931), Croisières fluviales (03.27.96.39.25), Balade au fil de l'eau (03.27.88.26.79), Musée de la Chartreuse (03.27.71.38.80), Musée archéologique (03.27.71.38.90), Visite du Beffroi et des salles de l'Hôtel de ville (03.27.88.26.79).

Lewarde : Centre historique minier

(03.27.95.82.82).

Manifestations annuelles

Aniche : Fête folklorique du géant Kopperie en juin, fête de la Saint-Laurent en août (03.27.99.91.11).

Arleux : Fête de la Batellerie en juillet, foire à l'Ail en septembre (03.27.94.37.37).

Aubigny-au-Bac : Fête de la Plage en juin (03.27.96.39.25).

Douai-Dorignies : Pardon de la Batellerie en mai, fête de Gayant en juillet (03.27.88.26.79).

Lewarde : « Festivole » en juillet-août

(03.27.95.82.82).

Montigny-en-Ostrevent : « Les Médiévales », spectacle son et lumières en mai (03.27.89.73.13), « Les Automnales » en octobre (03.27.89.73.17).

« Les Rendez-vous nature »

Découvrez la faune, la flore, le patrimoine du département grâce aux sorties guidées gratuites du Conseil Général du Nord (brochure disponible au 03.20.57.59.59).

Hébergements-Restauration

Pour des hébergements et lieux de restauration, informations et brochures disponibles dans les Offices de Tourisme et au CDT Nord. Pour réserver à la « dernière minute » un hôtel ou une chambre d'hôtes « Résa Chambre » (0.892.16.18.20)

Renseignements

Office de Tourisme de Douai : 03.27.88.26.79

Office de Tourisme de Cuincy : 03.27.93.03.21

Office de Tourisme d'Aubigny-au-Bac : 03.27.89.24.24

Office de Tourisme de Sensée : 03.27.92.25.13

Renseignements complémentaires

Comité Départemental du Tourisme

6, rue Gauthier de Châillon - BP 1232 - 59013 LILLE Cedex - 03.20.57.59.59

Retrouvez toute l'information touristique sur le site du CDT :

www.cdt-nord.fr où cette fiche de randonnée est également consultable et téléchargeable gratuitement.



Conseil Général
Département du Nord

à PIED dans le NORD

Hainaut



N° 6

Circuit du Grand Mont

Cantin, Arleux, Brunémont

(11,5 km - 2 h 50 à 3 h 40)

Escaut et Sensée, deux vallées aux sources du Hainaut

Escaut et Sensée, deux vallées aux sources du Hainaut



Les environs de Brunémont.

①

Randonnée Pédestre

Circuit du Grand Mont :

11,5 km

⌚ **Durée : 2 h 50 à 3 h 40**

➔ **Départ : Cantin : église**

🚶 **Balilage jaune**

📄 **Carte IGN : 2506 Est**



Salicaire.

②

L'avis du randonneur :

Ce circuit sans difficulté emprunte essentiellement des chemins agricoles et relie les monts d'Ostrevent à la vallée de la Sensée. Meilleure période d'avril à septembre.

Rédactrice : Aline Adcx - Création : Penez Edition - Lille

Credit Photos : 1. 3. 4 : P. Cheuva - 2 : G. Lemoine.

Circuit du Grand Mont

(11,5 km - 2 h 50 à 3 h 40)

Départ : Cantin : église.

1 Quittez l'église et suivez la route départementale en direction d'Arleux. Après 250 m, tournez à droite. La rue devient chemin pavé et grimpe le Grand Mont (altitude : 69 m !). De ce point élevé, vue sur la vallée de la Sensée et sur les terrils du bassin minier.

2 Descendez à droite puis suivez le premier chemin à gauche. Ce long chemin agricole débouche, après 2,5 km sur la RD 47. Franchissez le passage à niveau - gare à 200 m sur votre droite - et, avant le rond-point, empruntez à gauche le chemin des Croix.


3 Vous voici en surplomb du canal de la Sensée. Continuez à gauche. Vous êtes à la confluence de la Scarpe et de la Sensée. Plus loin, le chemin s'éloigne du cours d'eau.

4 Allez tout droit puis obliquez à gauche sur un chemin pavé ; longez bois et pâtures. A l'entrée de Brunémont, prenez à gauche (rue des Blancs moutons) puis grimpez à gauche. A l'intersection suivante, continuez tout droit et traversez la voie de chemin de fer. Coupez la RD 47 - prudence - passez sur le flanc Ouest du mont Verlet puis retrouvez la côte « 69 m » du Grand Mont.

2 Descendez vers Cantin et aux premières habitations, virez à droite sur l'étroit sentier en schiste. Après les lignes électriques, tournez à gauche. Débouchez rue Mitermit, partez à droite. Suivez à droite la rue du Puits puis à gauche la rue de la Fontaine, retrouvez l'église.

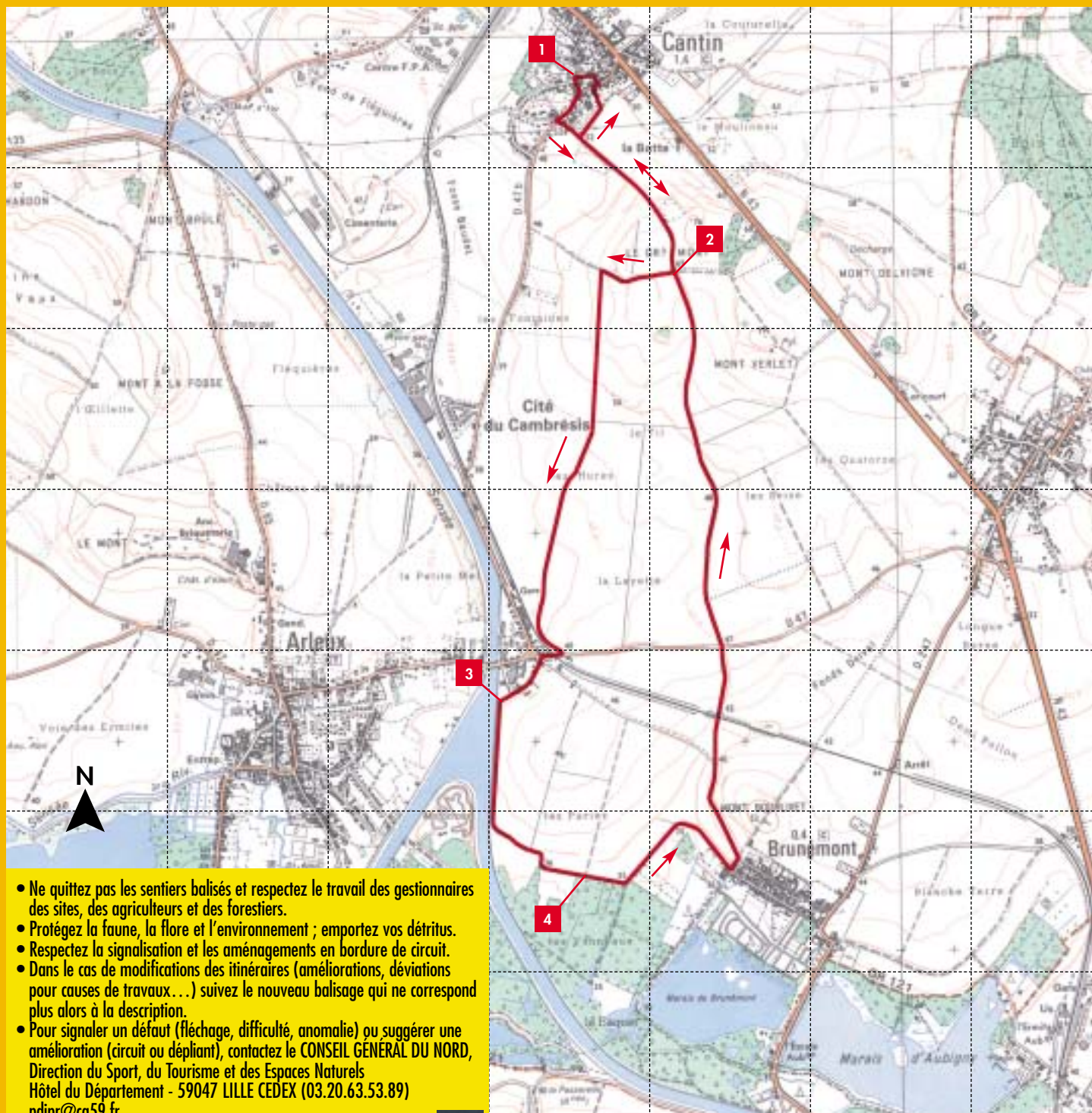
Suivez le guide !

Des flèches, des bornes de jalonement ou des marques de peinture sont disposées le long du circuit.



Echelle : 0 250 500 m

1
2
3
4
5
6
7



- Ne quittez pas les sentiers balisés et respectez le travail des gestionnaires des sites, des agriculteurs et des forestiers.
- Protégez la faune, la flore et l'environnement ; emportez vos déchets.
- Respectez la signalisation et les aménagements en bordure de circuit.
- Dans le cas de modifications des itinéraires (améliorations, déviations pour causes de travaux...) suivez le nouveau balisage qui ne correspond plus alors à la description.
- Pour signaler un défaut (fléchage, difficulté, anomalie) ou suggérer une amélioration (circuit ou dépliant), contactez le CONSEIL GÉNÉRAL DU NORD, Direction du Sport, du Tourisme et des Espaces Naturels Hôtel du Département - 59047 LILLE CEDEX (03.20.63.53.89) pdipr@cg59.fr

