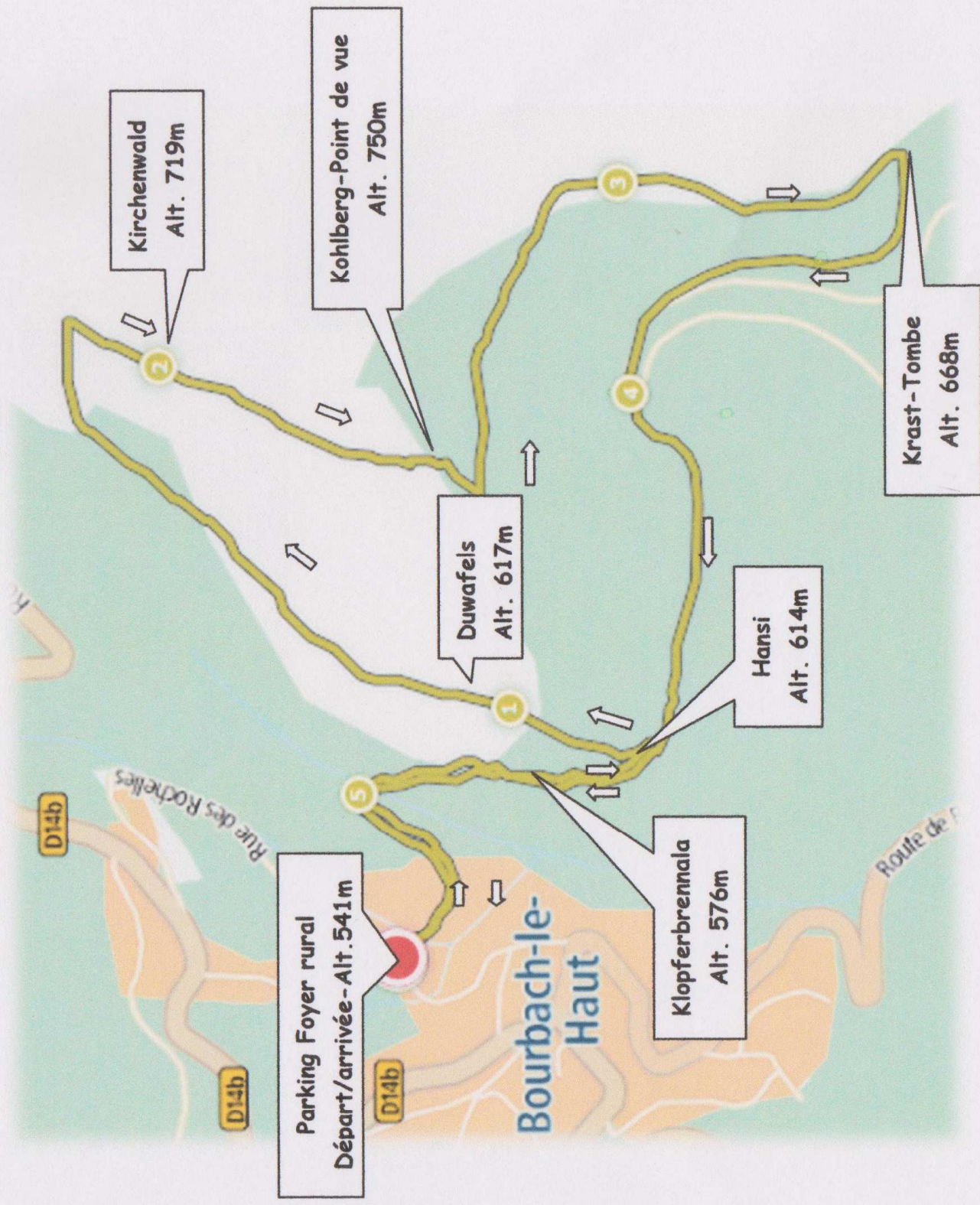



# Circuit

du

# Kohlberg




Distance: 5km390

Dénivelé positif: 210m

Durée 1h30/2h00 de marche.

Beau point de vue sur le village

A partir du foyer rural suivre le fléchage du circuit  ou balisage rouge-blanc-rouge, au lieu-dit Hansi prendre à gauche, passer au Duwafels, au Kirchenwald et continuer jusqu'au point de vue (banc), descendre vers la forêt, monter légèrement, signalisation AN jusqu'au Krast, puis retour par rouge-blanc-rouge vers Bourbach-le-Haut.